

Département de la Savoie

AITON - BOURGNEUF

SOCIETE D'AMENAGEMENT DE LA SAVOIE

Z.A.C. des VERNEYS - ARC ISERE

Echelle : 1/2000

agrandissements et assemblage de feuilles du plan cadastral.
AITON: 1/4.000^e et BOURGNEUF: 1/2.000^e

1998

LEGENDE



limite de ZAC



préservation intégrale de la




arbres et bosquets remarquables à préserver

PREFECTURE DE LA SAVOIE

Vu pour être annexé
à l'arrêté préfectoral
du 7 AVR. 1999

Le PREFET

Pour le Préfet et par délégation,
Attaché-Chef de Bureau,

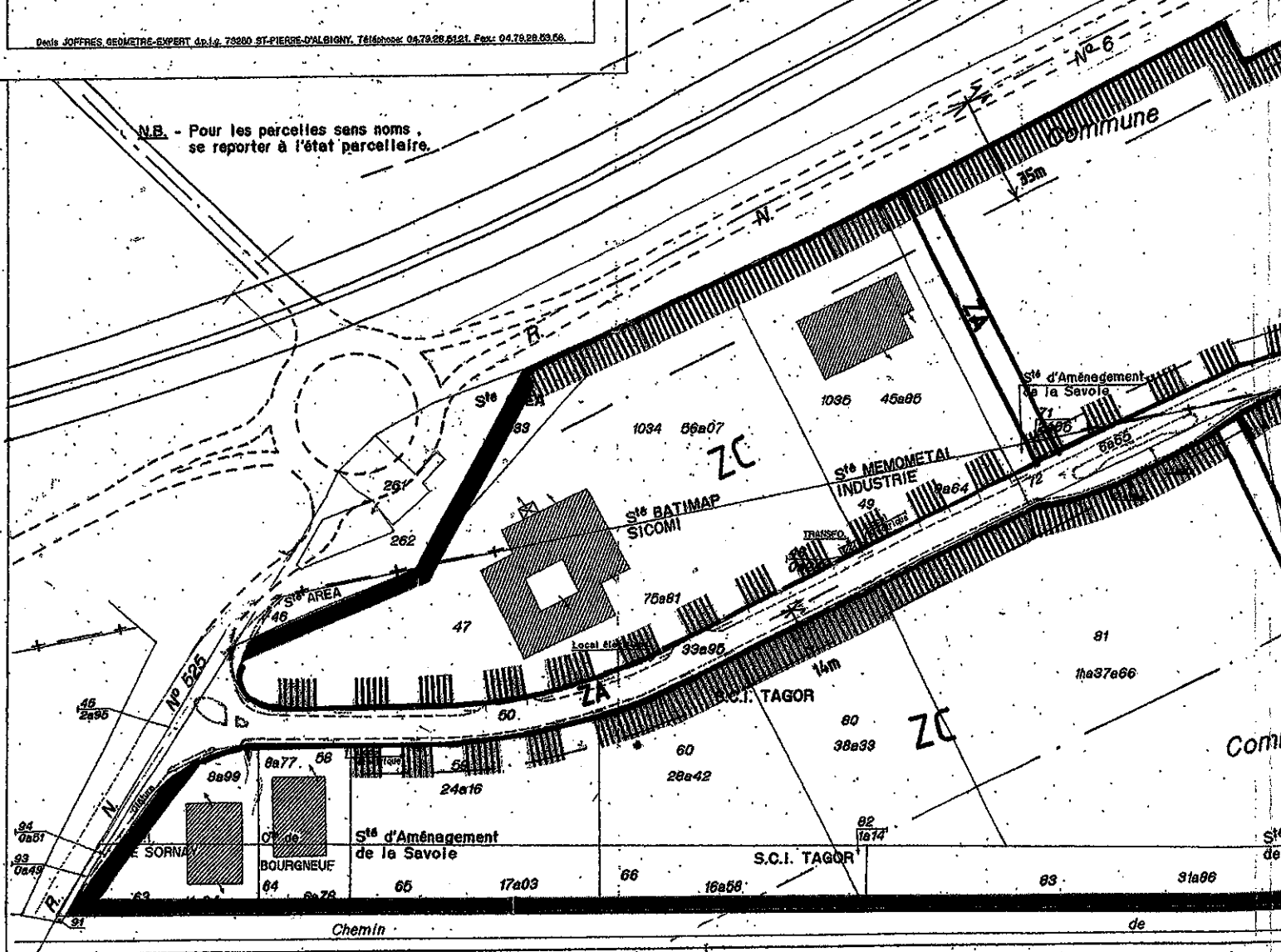


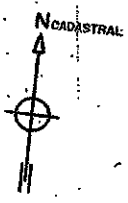
Chantal CHAMPSAUR

PLAN D'AMENAGEMENT DE ZONE
P.A.Z.

Dents JOFFRES GEOMETRE-EXPERT dp.lg. 78200 ST-PIERRE-D'ALBIGNY, Tél:0479282121, Fax: 0479282356

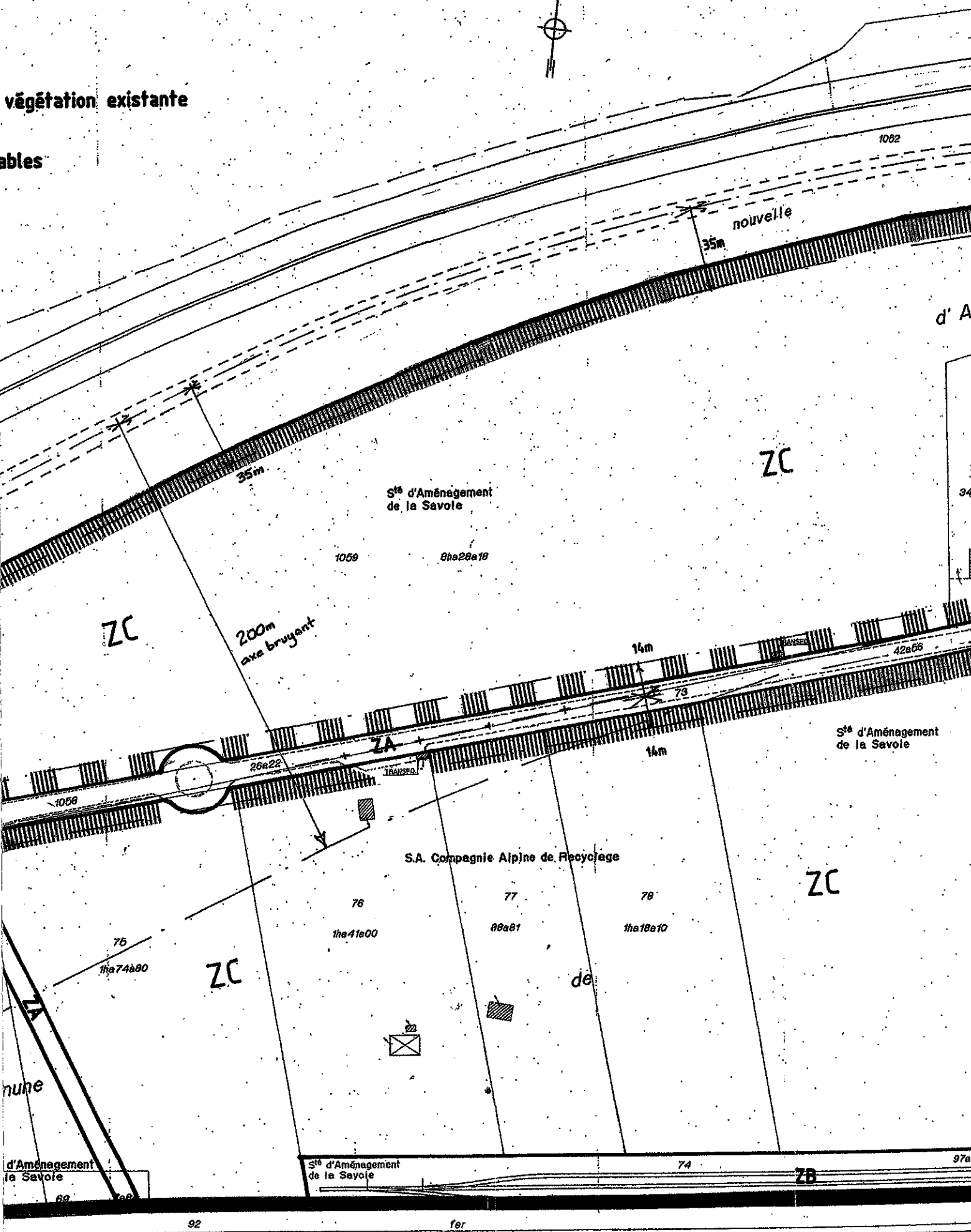
N.B. - Pour les parcelles sans noms,
se reporter à l'état parcellaire.





végétation existante

ables



Sté d'Aménagement de la Savoie

1058

8ha20a10

ZC

200m
axe bruyant

ZA

Sté d'Aménagement de la Savoie

S.A. Compagnie Alpine de Recyclage

76

1ha41a00

77

68a81

78

1ha18a10

ZC

ZC

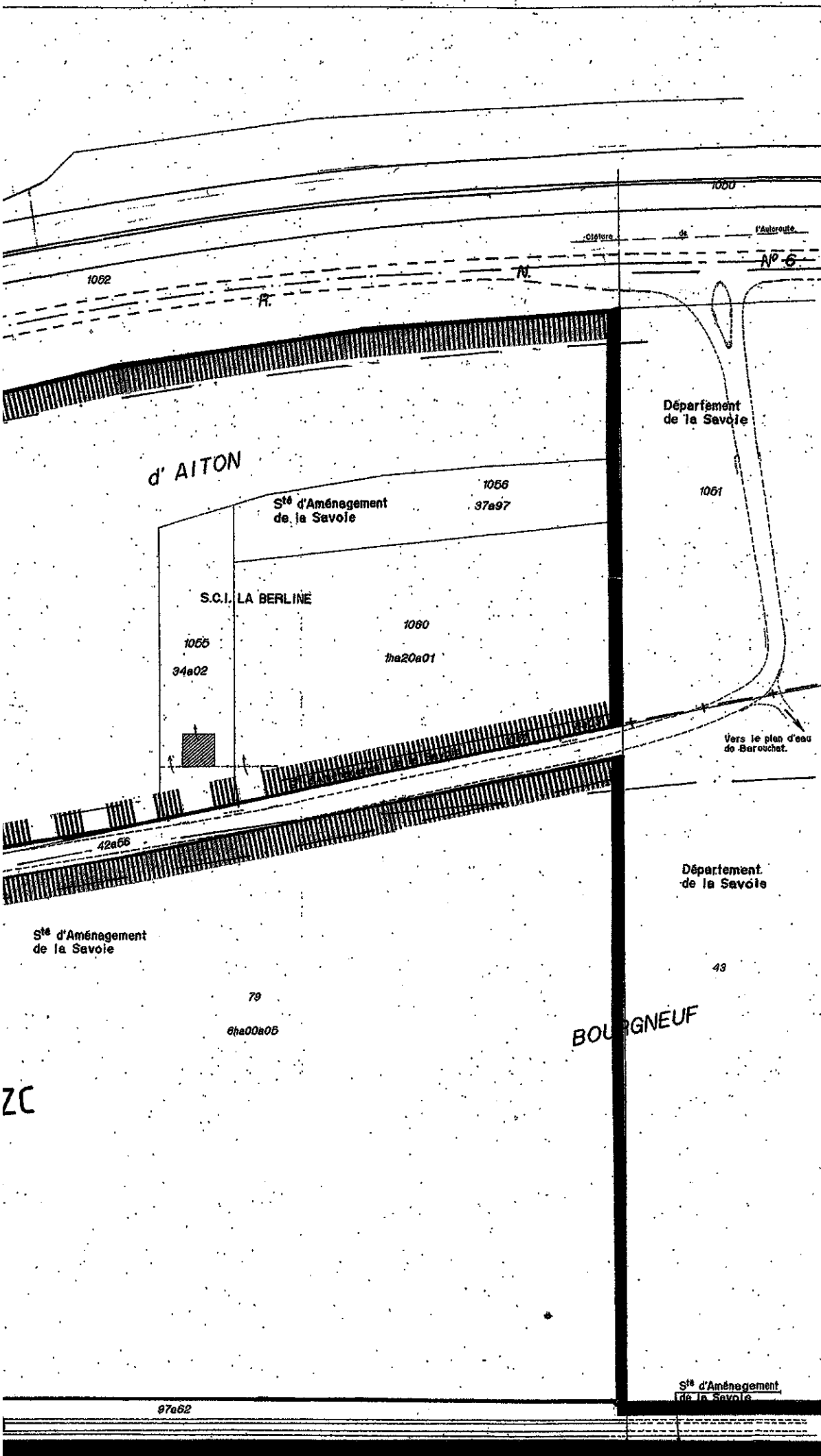
Sté d'Aménagement de la Savoie

Sté d'Aménagement de la Savoie

74

ZB

97a6



d' AITON

S^{ts} d'Aménagement de la Savoie 1066 37a97

S.C.I. LA BERLINE

1066 34a02

1060 1ha20a01

Département de la Savoie

1061

Vers le plan d'eau de Barouchet.

Département de la Savoie

S^{ts} d'Aménagement de la Savoie

79

6ha00a05

48

BOURGNEUF

ZC

S^{ts} d'Aménagement de la Savoie

97a62

S.N.C.F.